

# Stadt Neuss



## 4.1.5 A Wanderung - extern

Datenquelle: Melderegisterauswertung, Bevölkerung am Ort der Hauptwohnung, Stadt Neuss, Statistikstelle

Wanderung		
Extern	Intern	Mobilitätsrate
Grundzahlen: Anzahl der innerstädtisch Zugezogenen, bzw. Fortgezogenen, Bevölkerung insgesamt		
Zeitraum: Kalenderjahr		

### a. Wanderungssaldo (extern)

Berechnungsregel:  $(\text{Anzahl der extern Zugezogenen} - \text{Anzahl der extern Fortgezogenen}) / \text{Bevölkerung insgesamt} \times 1.000$

### b. Wanderungsvolumen (extern)

Berechnungsregel: Anzahl der extern Zugezogenen + Anzahl der extern Fortgezogenen

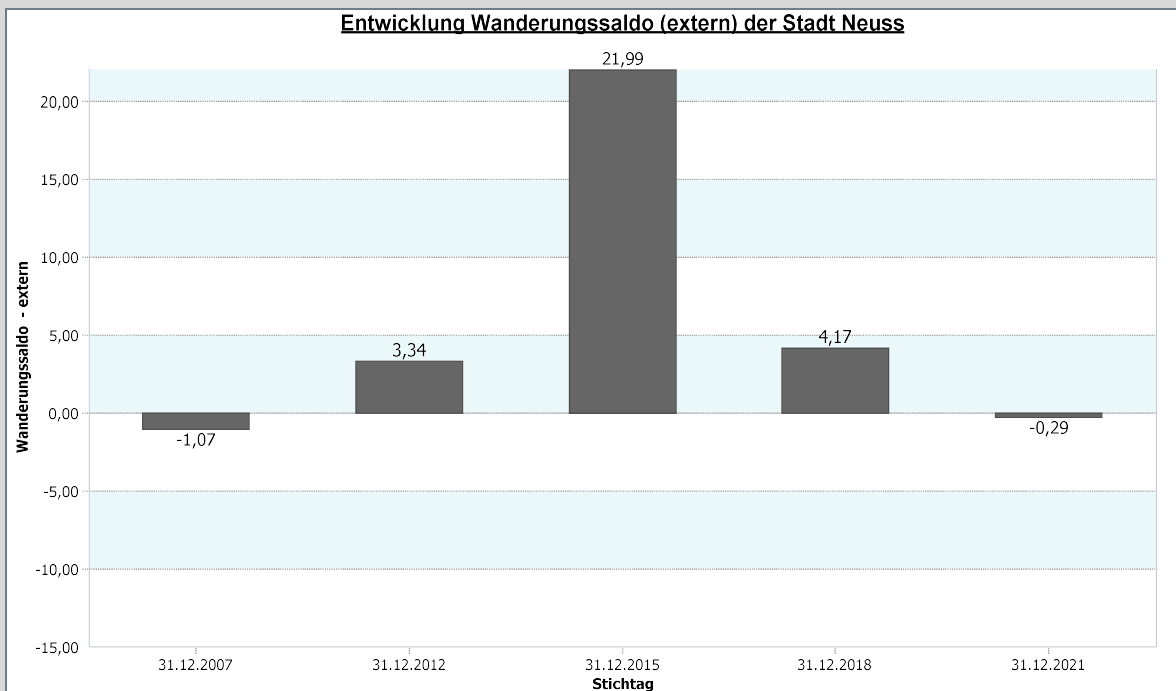
### c. Wanderungsvolumen (extern) in Relation zur Bevölkerung

Berechnungsregel:  $(\text{Anzahl der extern Zugezogenen} + \text{Anzahl der extern Fortgezogenen}) / \text{Bevölkerung insgesamt} \times 100$

Stadt Neuss	31.12.2021	
A Wanderung <u>s</u> aldo extern	-0,29	
B Wanderung <u>v</u> olumen extern	17.462	
C Wanderung <u>v</u> olumen extern <u>in Relation zur Bevölkerung</u>	10,97	

## a. Wanderungssaldo (extern)

### Datenhistorie



### Wanderungssaldo extern regional ...

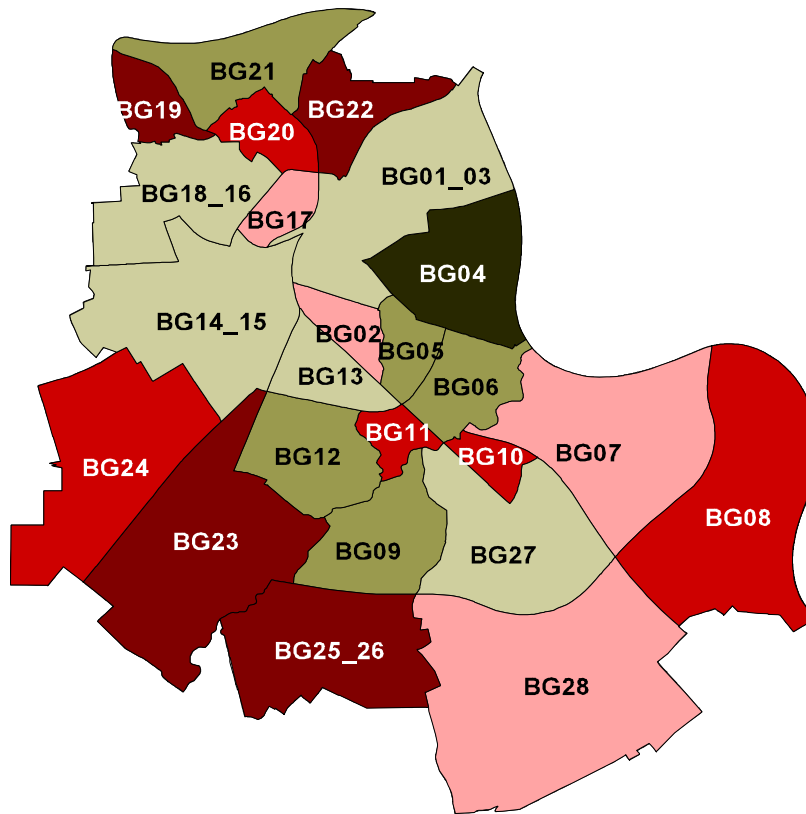
#### ...nach Beobachtungsgebieten

#### ... nach Werten

31.12.2021	Wanderungssaldo extern
<b>Stadt Neuss</b>	<b>-0,29</b>
BG01_03 Innenstadt/Hafen	0,16
BG02 Dreikönigenviertel	-2,71
BG04 Hammfeld	71,14
BG05 Augustinusviertel	9,59
BG06 Gnadental	7,19
BG07 Grimlinghausen	-4,58
BG08 Uedesheim	-8,25
BG09 Weckhoven	5,16
BG10 Erfttal	-9,73
BG11 Selikum	-8,77
BG12 Reuschenberg	5,26
BG13 Pomona	1,14
BG14_15 Stadionviertel/Westfeld	1,88
BG17 Furth-Süd	-0,60
BG18_16 Furth-Mitte/Morgensternsheide	2,33
BG19 Furth-Nord	-10,46
BG20 Weißenberg	-5,24
BG21 Vogelsang	5,35
BG22 Barbaraviertel	-23,34
BG23 Holzheim	-11,29
BG24 Grefrath	-7,24
BG25_26 Hoisten/Speck-Wehl-Helpenstein	-10,70
BG27 Norf	3,29
BG28 Rosellen	-2,47

31.12.2021	Wanderungssaldo extern
BG04 Hammfeld	71,14
BG05 Augustinusviertel	9,59
BG06 Gnadental	7,19
BG21 Vogelsang	5,35
BG12 Reuschenberg	5,26
BG09 Weckhoven	5,16
BG27 Norf	3,29
BG18_16 Furth-Mitte/Morgensternsheide	2,33
BG14_15 Stadionviertel/Westfeld	1,88
BG13 Pomona	1,14
BG01_03 Innenstadt/Hafen	0,16
<b>Stadt Neuss</b>	<b>-0,29</b>
BG17 Furth-Süd	-0,60
BG28 Rosellen	-2,47
BG02 Dreikönigenviertel	-2,71
BG07 Grimlinghausen	-4,58
BG20 Weißenberg	-5,24
BG24 Grefrath	-7,24
BG08 Uedesheim	-8,25
BG11 Selikum	-8,77
BG10 Erfttal	-9,73
BG19 Furth-Nord	-10,46
BG25_26 Hoisten/Speck-Wehl-Helpenstein	-10,70
BG23 Holzheim	-11,29
BG22 Barbaraviertel	-23,34

**Wanderungssaldo (extern)**



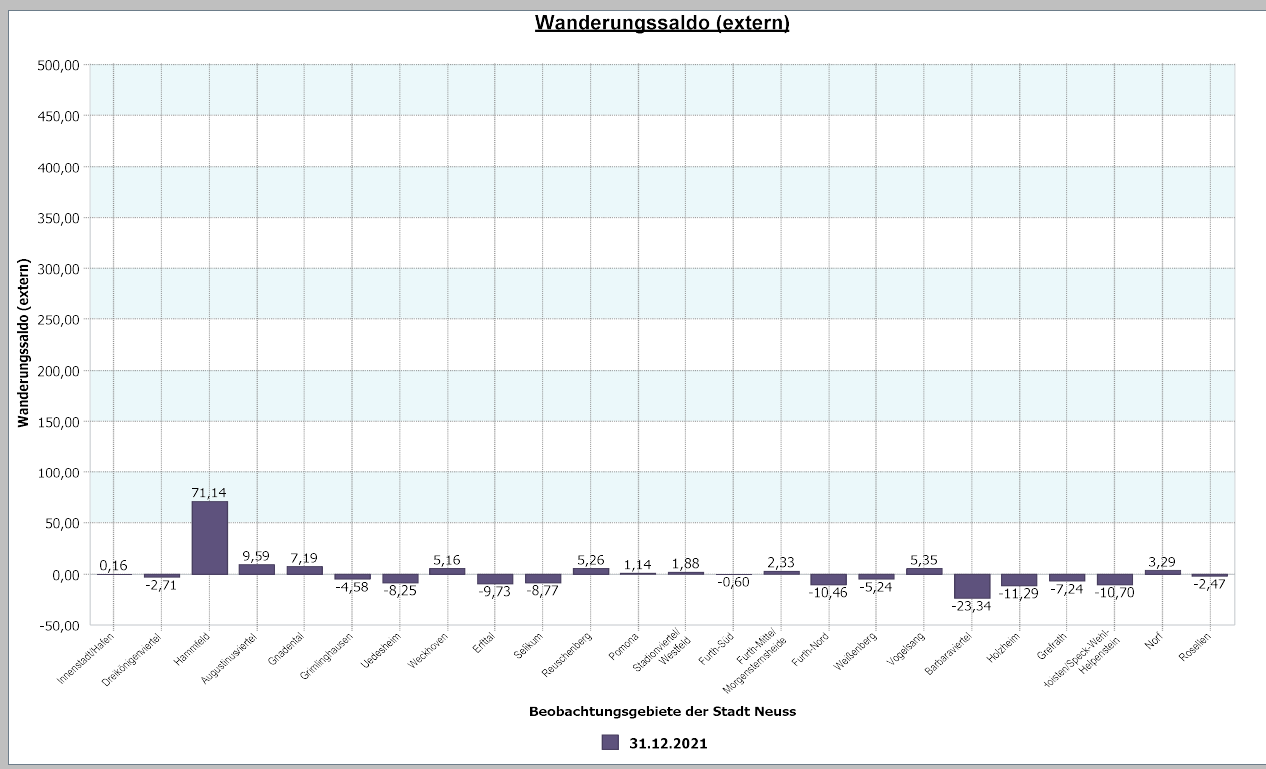
**Stadt Neuss**

**Beobachtungsgebiete (BG)**

01.1.20 Wanderungssaldo (extern) in Saldo am 31.12.2021

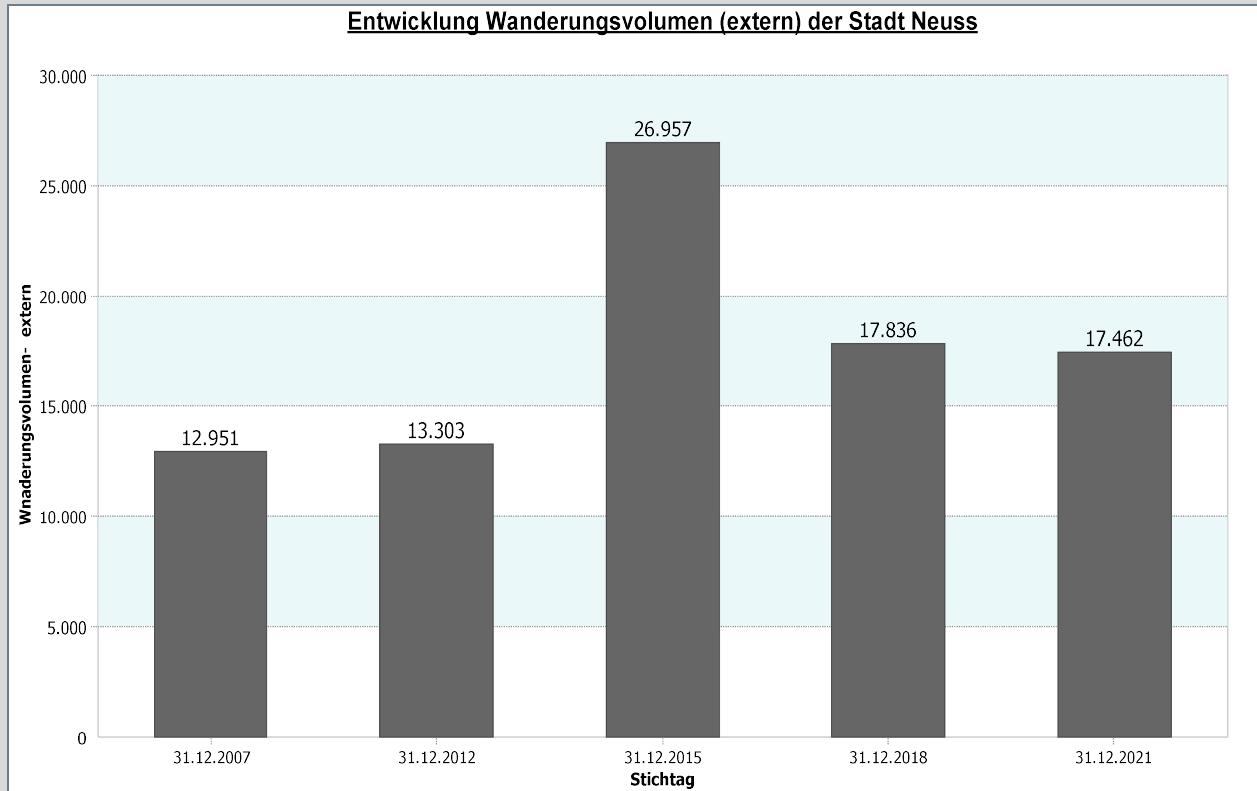
- 15,00 bis 1.000,00
- 10,00 bis unter 15,00
- 5,00 bis unter 10,00
- 0,00 bis unter 5,00
- 5,00 bis unter 0,00
- 10,00 bis unter -5,00
- 15,00 bis unter -10,00

**Im Detail - regional**

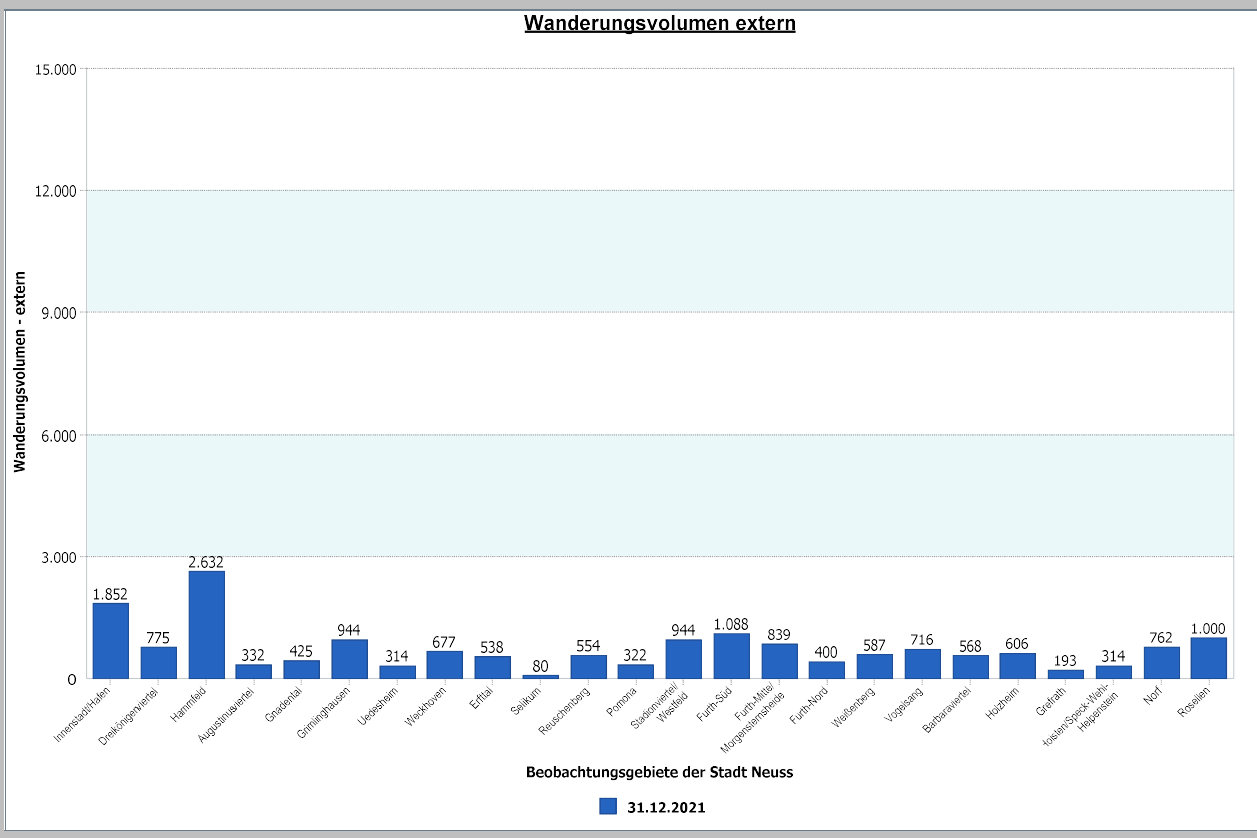


## b. Wanderungsvolumen (extern)

### Datenhistorie

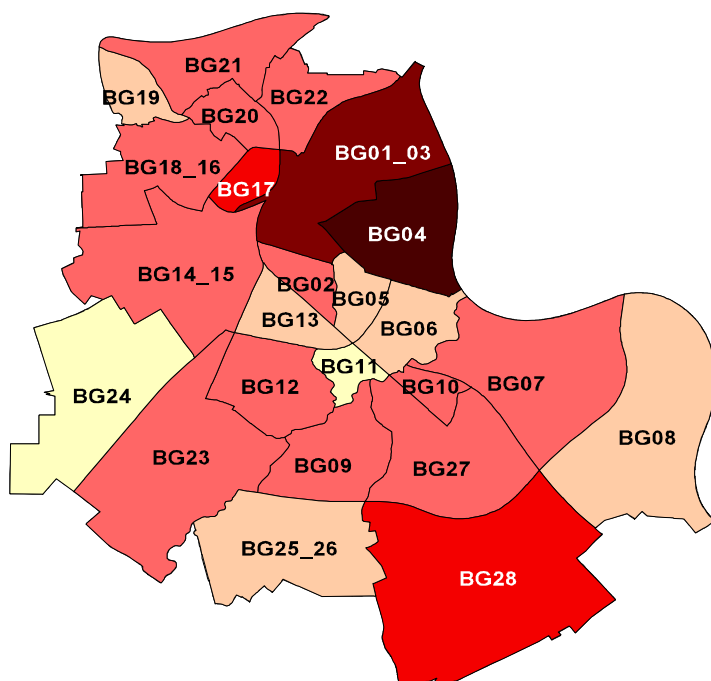


### Im Detail - regional



Wanderungsvolumen extern...			
... nach Beobachtungsgebieten		... nach Werten	
31.12.2021	Wanderungsvolumen extern	31.12.2021	Wanderungsvolumen extern
BG01_03 Innenstadt/Hafen	1.852	BG04 Hammfeld	2.632
BG02 Dreikönigenviertel	775	BG01_03 Innenstadt/Hafen	1.852
BG04 Hammfeld	2.632	BG17 Furth-Süd	1.088
BG05 Augustinusviertel	332	BG28 Rosellen	1.000
BG06 Gnadental	425	BG14_15 Stadionviertel/Westfeld	944
BG07 Grimlinghausen	944	BG07 Grimlinghausen	944
BG08 Uedesheim	314	BG18_16 Furth-Mitte/Morgensternsheide	839
BG09 Weckhoven	677	BG02 Dreikönigenviertel	775
BG10 Erfttal	538	BG27 Norf	762
BG11 Selikum	80	BG21 Vogelsang	716
BG12 Reuschenberg	554	BG09 Weckhoven	677
BG13 Pomona	322	BG23 Holzheim	606
BG14_15 Stadionviertel/Westfeld	944	BG20 Weißenberg	587
BG17 Furth-Süd	1.088	BG22 Barbaraviertel	568
BG18_16 Furth-Mitte/Morgensternsheide	839	BG12 Reuschenberg	554
BG19 Furth-Nord	400	BG10 Erfttal	538
BG20 Weißenberg	587	BG06 Gnadental	425
BG21 Vogelsang	716	BG19 Furth-Nord	400
BG22 Barbaraviertel	568	BG05 Augustinusviertel	332
BG23 Holzheim	606	BG13 Pomona	322
BG24 Grefrath	193	BG08 Uedesheim	314
BG25_26 Hoisten/Speck-Wehl-Helpenstein	314	BG25_26 Hoisten/Speck-Wehl-Helpenstein	314
BG27 Norf	762	BG24 Grefrath	193
BG28 Rosellen	1.000	BG11 Selikum	80

Wanderungsvolumen extern



Stadt Neuss

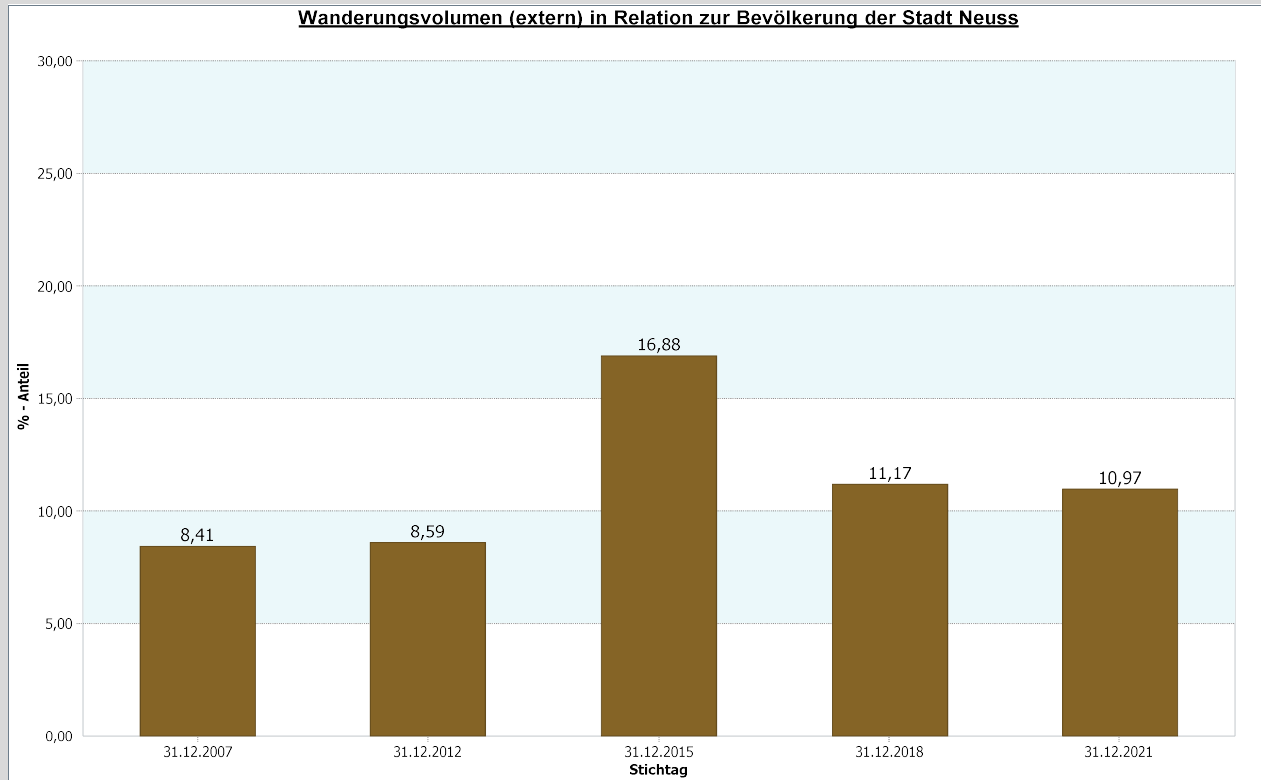
Beobachtungsgebiete (BG)

01.1.21 Wanderungsvolumen (extern) in Einwohner am 31.12.2021

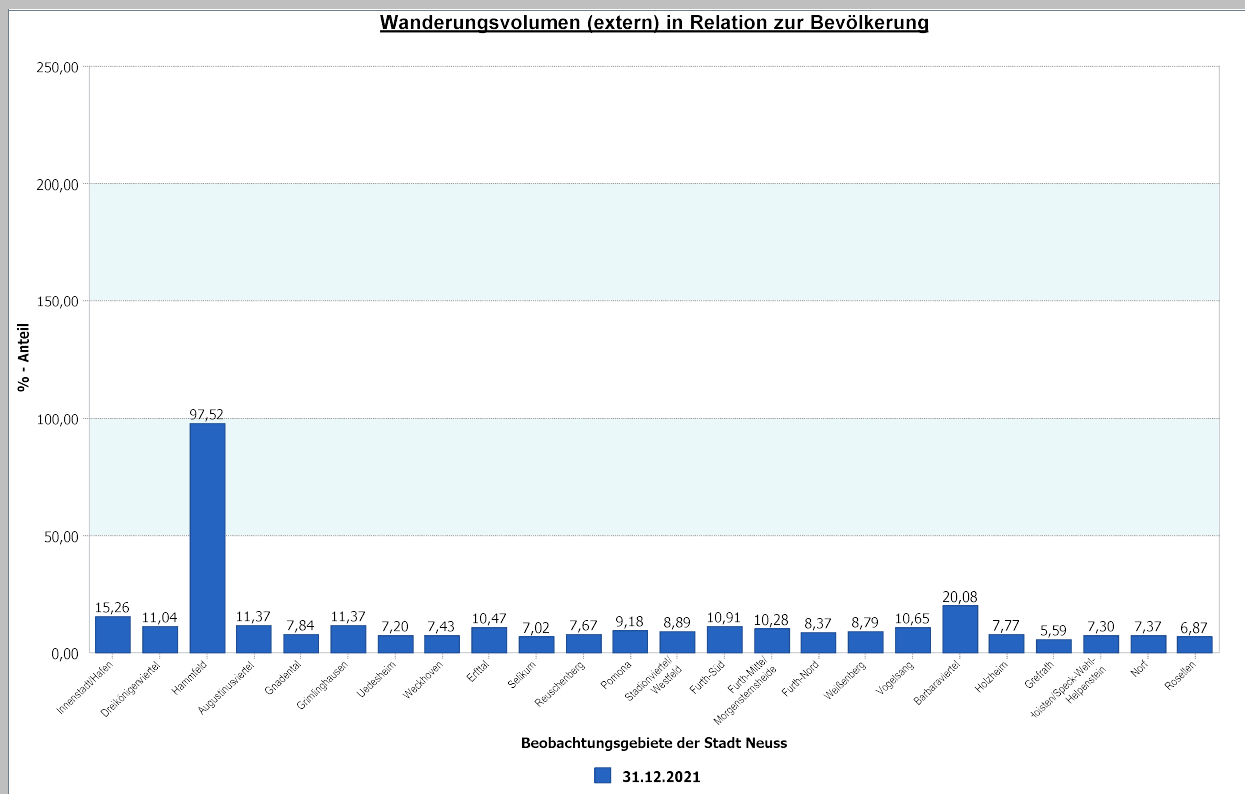
- 2.000 bis 20.000
- 1.500 bis unter 2.000
- 1.000 bis unter 1.500
- 500 bis unter 1.000
- 300 bis unter 500
- 0 bis unter 300

### c. Wanderungsvolumen (extern) in Relation zur Bevölkerung

#### Datenhistorie



#### Im Detail - regional



Wanderungsvolumen (extern) in Relation zur Bevölkerung ...			
... nach Beobachtungsgebieten		... nach Werten	
31.12.2021	01.1.22 Wanderungsvolumen (extern) in Relation zur Bevölkerung	31.12.2021	01.1.22 Wanderungsvolumen (extern) in Relation zur Bevölkerung
BG01_03 Innenstadt/Hafen	15,26	BG04 Hammfeld	97,52
BG02 Dreikönigenviertel	11,04	BG22 Barbaraviertel	20,08
BG04 Hammfeld	97,52	BG01_03 Innenstadt/Hafen	15,26
BG05 Augustinusviertel	11,37	BG07 Grimlinghausen	11,37
BG06 Gnadental	7,84	BG05 Augustinusviertel	11,37
BG07 Grimlinghausen	11,37	BG02 Dreikönigenviertel	11,04
BG08 Uedesheim	7,20	BG17 Furth-Süd	10,91
BG09 Weckhoven	7,43	BG21 Vogelsang	10,65
BG10 Erfttal	10,47	BG10 Erfttal	10,47
BG11 Selikum	7,02	BG18_16 Furth- Mitte/Morgensternsheide	10,28
BG12 Reuschenberg	7,67	BG13 Pomona	9,18
BG13 Pomona	9,18	BG14_15 Stadionviertel/Westfeld	8,89
BG14_15 Stadionviertel/Westfeld	8,89	BG20 Weißenberg	8,79
BG17 Furth-Süd	10,91	BG19 Furth-Nord	8,37
BG18_16 Furth- Mitte/Morgensternsheide	10,28	BG06 Gnadental	7,84
BG19 Furth-Nord	8,37	BG23 Holzheim	7,77
BG20 Weißenberg	8,79	BG12 Reuschenberg	7,67
BG21 Vogelsang	10,65	BG09 Weckhoven	7,43
BG22 Barbaraviertel	20,08	BG27 Norf	7,37
BG23 Holzheim	7,77	BG25_26 Hoisten/Speck- Wehl-Helpenstein	7,30
BG24 Grefrath	5,59	BG08 Uedesheim	7,20
BG25_26 Hoisten/Speck- Wehl-Helpenstein	7,30	BG11 Selikum	7,02
BG27 Norf	7,37	BG28 Rosellen	6,87
BG28 Rosellen	6,87	BG24 Grefrath	5,59

**Wanderungsvolumen extern in Relation zur Bevölkerung**

